

Comune di Crespina Lorenzana  
*Provincia di Pisa*

**VARIANTE AL  
REGOLAMENTO URBANISTICO DEL  
TERRITORIO DI CRESPINA**

P.E. Luca Melani  
*Responsabile Area 3 Pianificazione e assetto del Territorio*

Ing. Thomas D'Addona  
*Sindaco*

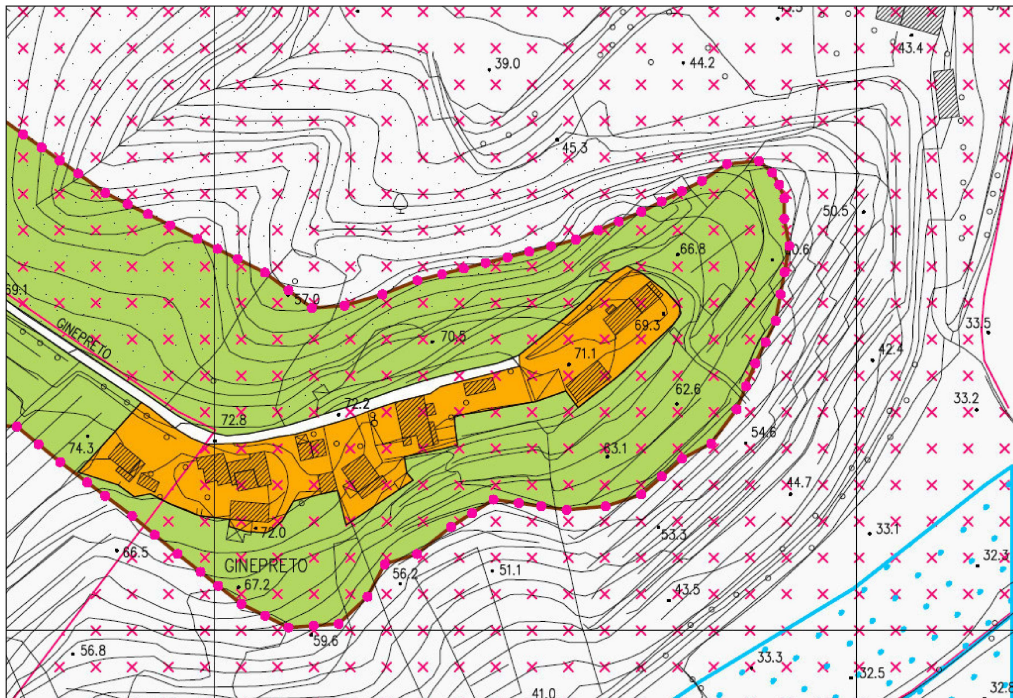
**ESTRATTI CARTOGRAFIA RU**  
***Tav. 10 stato vigente e di variante***  
***Tav. 2 Vincoli territoriali sovraordinati***



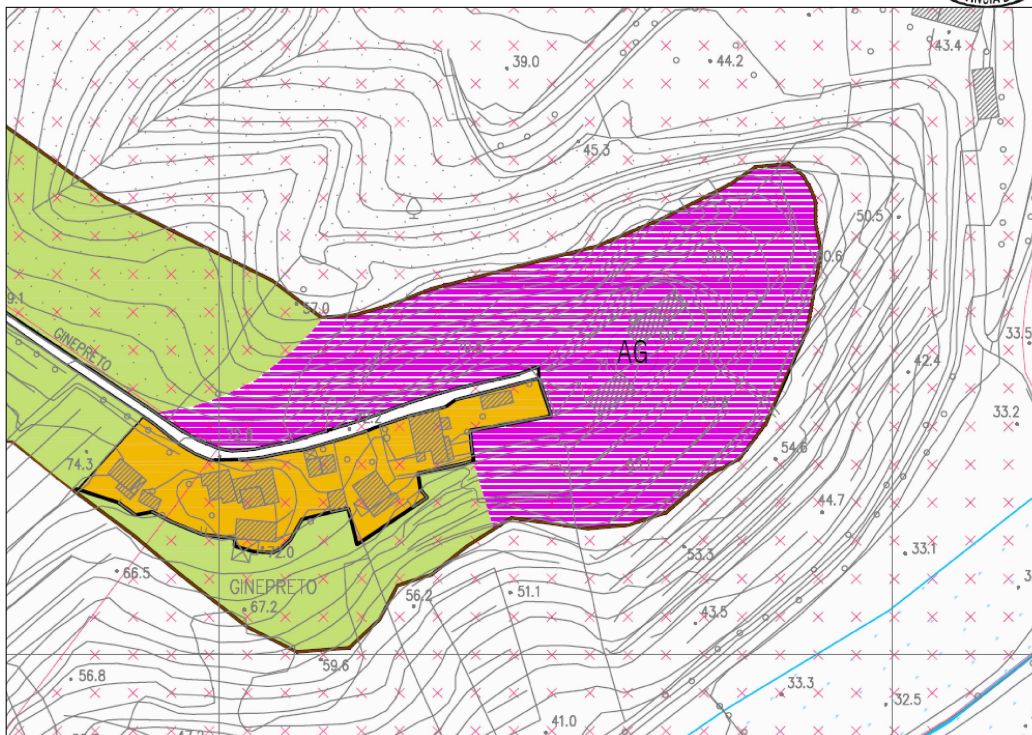
**FEBBRAIO 2021**



## ESTRATTO TAV. 10 RU VIGENTE

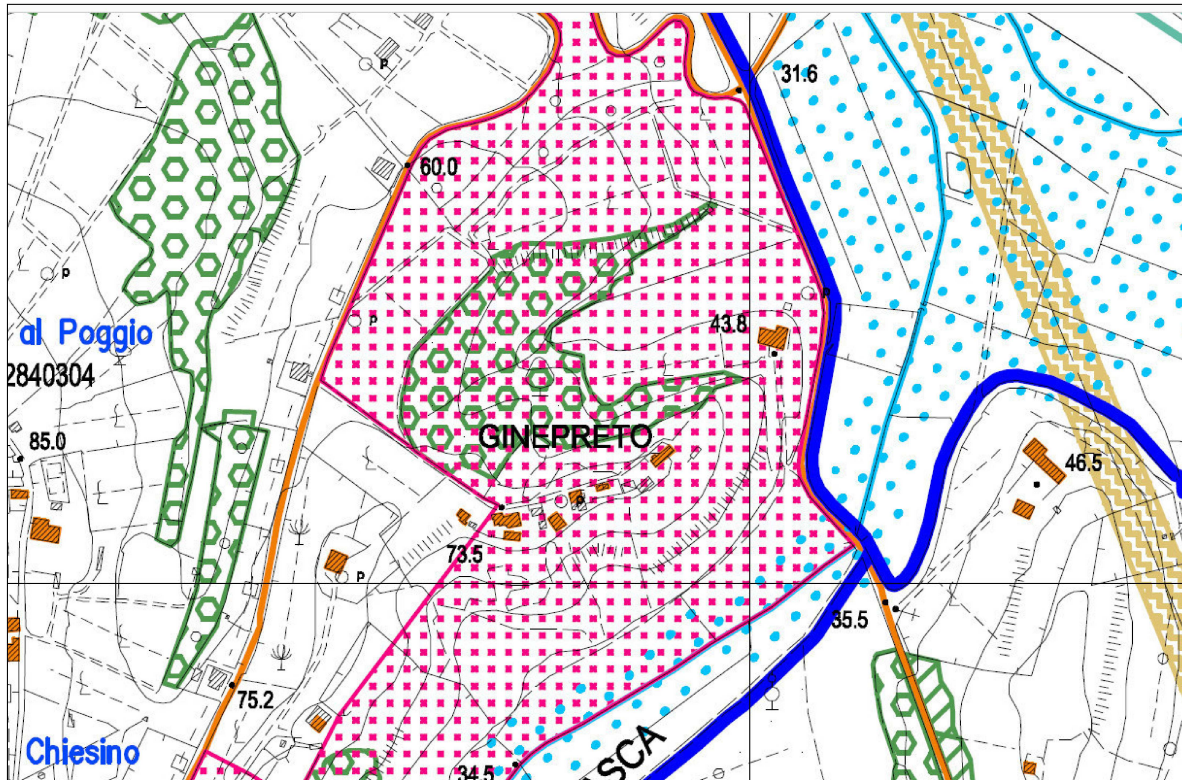


## ESTRATTO TAV. 10 RU VARIANTE










## ESTRATTO TAV. 2 RU - VINCOLI TERRITORIALI SOVRAORDINATI



Estratto Tav. Vincoli Sovraordinati (con il cerchio giallo è evidenziata l'area oggetto di variante)

### LEGENDA

#### VINCOLI AMBIENTALI

-  AREE BOSCADE vincolo idrogeologico (art. 37 L.R. n° 39/2000)
-  VINCOLO IDROGEOLOGICO (R.D. 3267/1923 e art. 38 L.R. n° 39/2000)
-  AMBITI DI TUTELA CORSI D'ACQUA
-  POZZI E ZONA DI RISPETTO (art. 94 D.Lgs. n° 152/2006)
-  VINCOLO PAESAGGISTICO

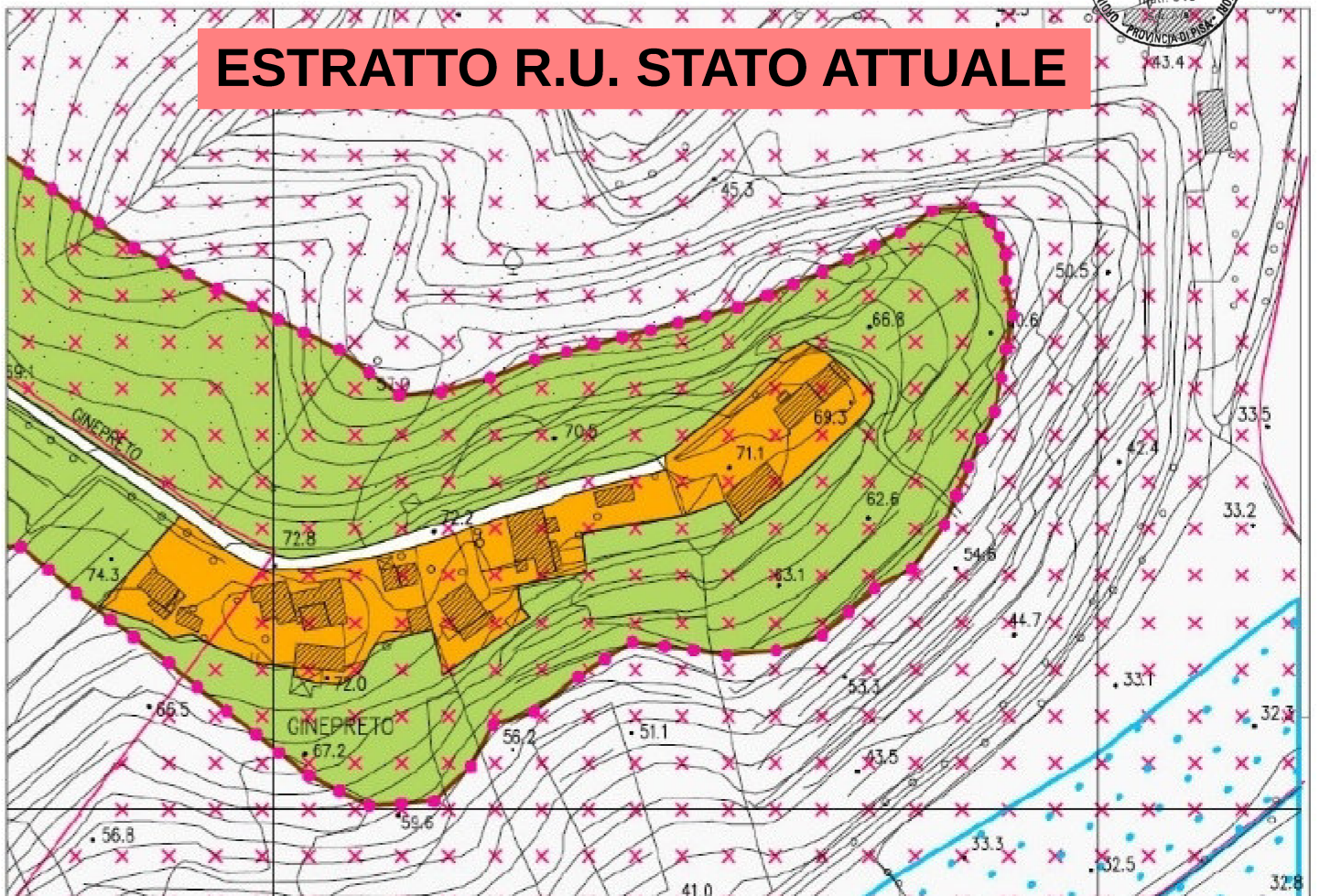




RAPPRESENTAZIONE GRAFICA  
DELL' AREA SOGGETTA A  
VINCOLO BOSCHIVO PRIMA  
DELL' ANALISI DEI REQUISITI  
REALI



**ESTRATTO R.U. STATO ATTUALE**

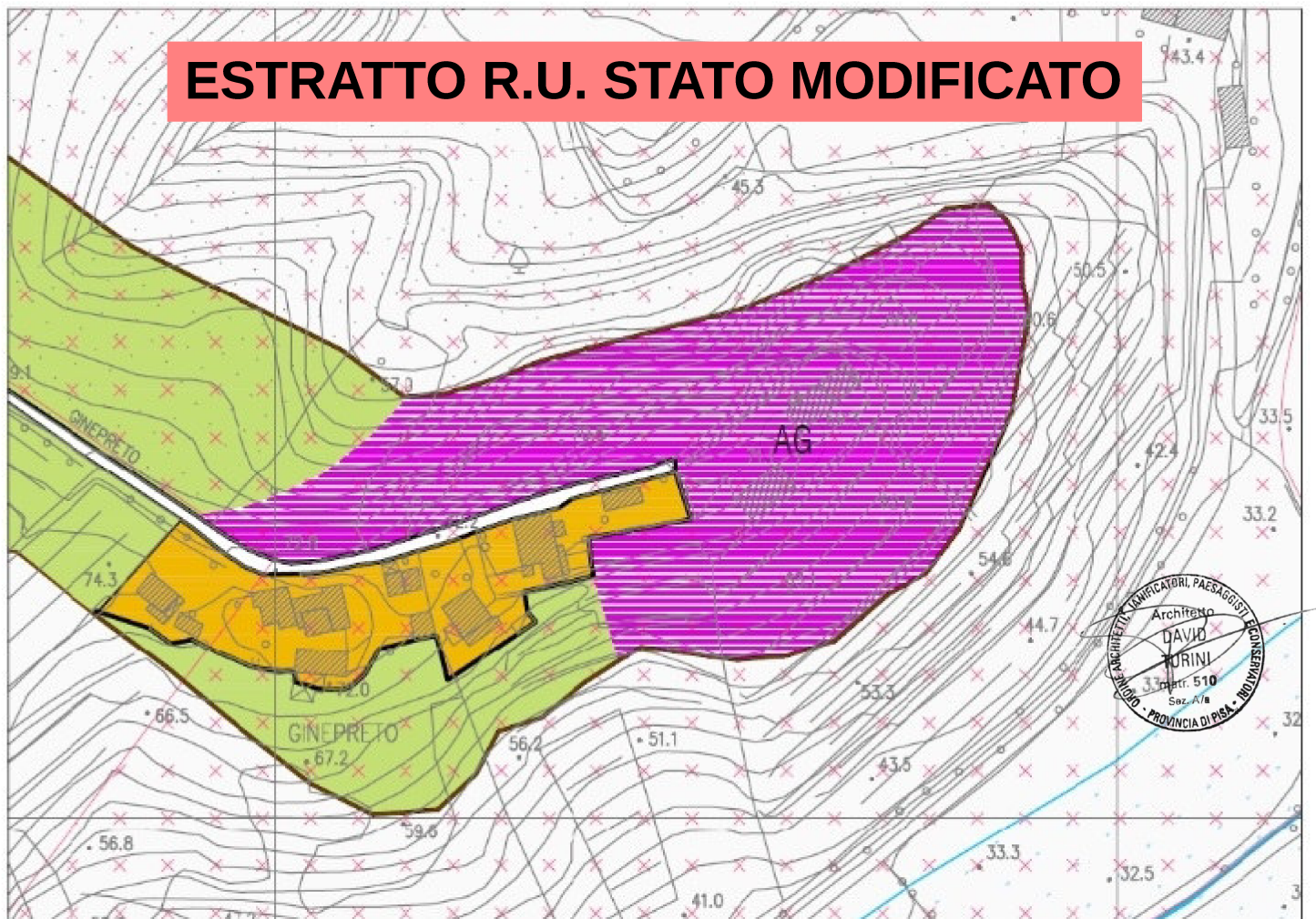




RAPPRESENTAZIONE GRAFICA  
DELL' AREA SOGGETTA A  
VINCOLO BOSCHIVO DOPO  
L' ANALISI DEI REQUISITI  
REALI



**ESTRATTO R.U. STATO MODIFICATO**





# ESTRATTO CARTA VINCOLI e R.U. SOVRAPPOSTO STATO DI PROGETTO

RAPPRESENTAZIONE GRAFICA  
DELL' AREA SOGGETTA A  
VINCOLO BOSCHIVO DOPO  
L' ANALISI DEI REQUISITI  
REALI

