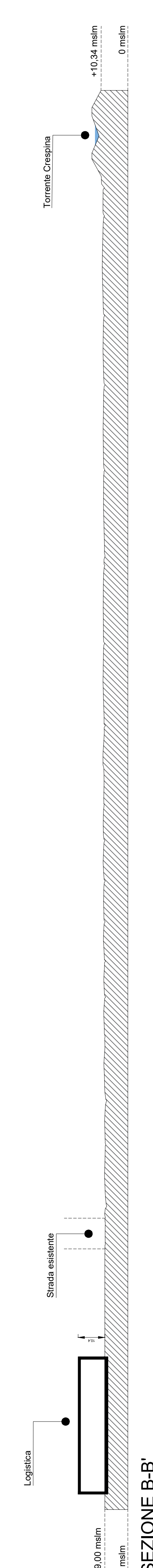
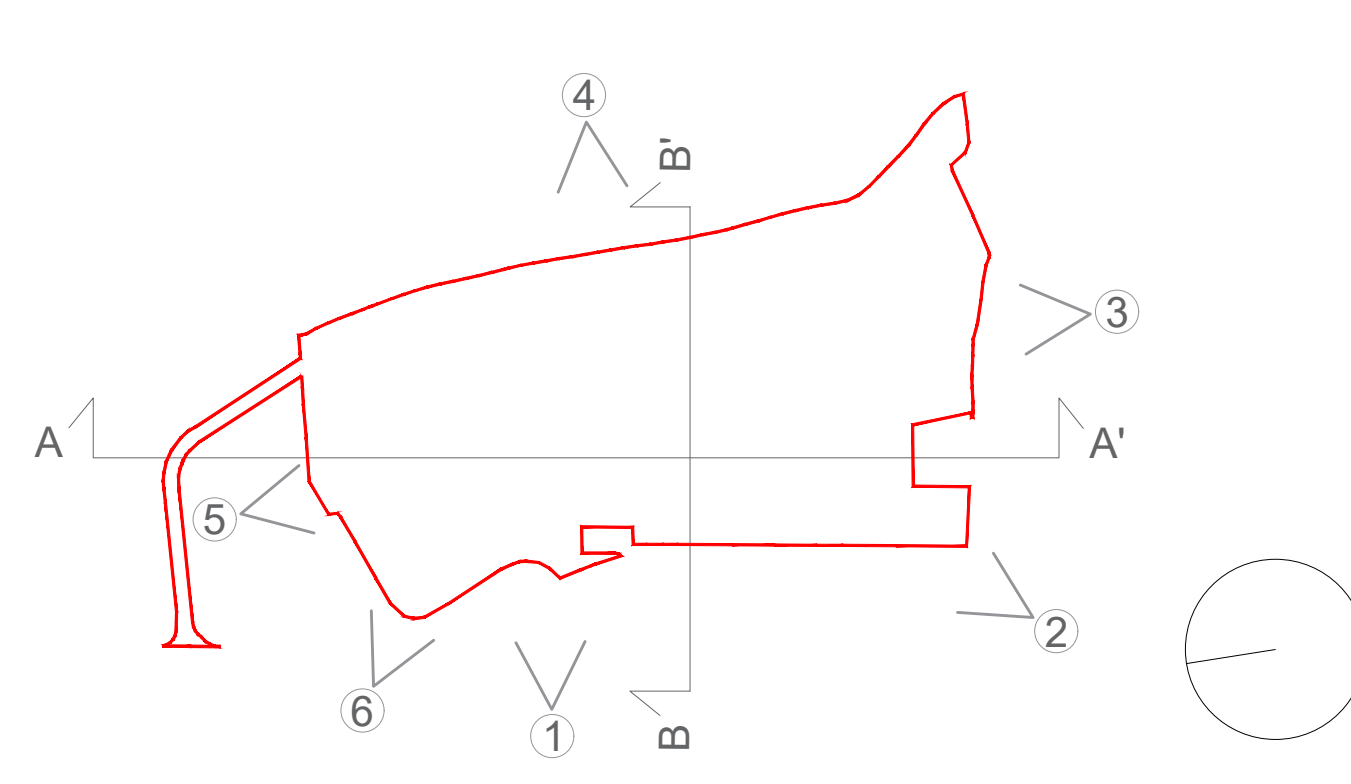



- LEGENDA**
- - - Individuazione comparto urbanistico
 - cartografia riportata da CTR 1:10.000
 - Elettrodotta
 - Rete gas-metano
 - Fabbricati esistenti rilevati
 - Recinzione
 - Muro - Piloni SGC FI.PI.LI
 - Quota altimetrica s.l.m.



Techbau
Engineering & Construction

00_ 2024/03/20 Emisione per Permesso di costruire Stefano Mattavelli Giuliano Falcone
REV: DATA DATA DESCRIZIONE/Descrizione Drawn by Aggr. by
PROGETTO Project

CITTADELLA DELLA LOGISTICA - CRESPINA LORENZANA (PI) SCALA Scale 1:1.000

TITOLO DOCUMENTO Document Title

RILIEVO E PIANO QUOTATO
DOCUMENTAZIONE FOTOGRAFICA

COMMESSA job	LIVELLO Level	ATTIVITA' Activity	PROGRESSIVO Number	TIPO Type	REV. Rev.	Il tecnico Technical designer
23P08 D	AR	004	GA	00		Arch. Giuliano Falcone

La proprietà di questo disegno e di tutti i servizi di Techbau Engineering & Construction sono riservati per tutti i paesi senza eccezioni.
Tutti i diritti sono riservati. È vietata espressamente la ristampa, l'uso non autorizzato o l'alterazione senza permesso scritto dalla Techbau Engineering & Construction.