

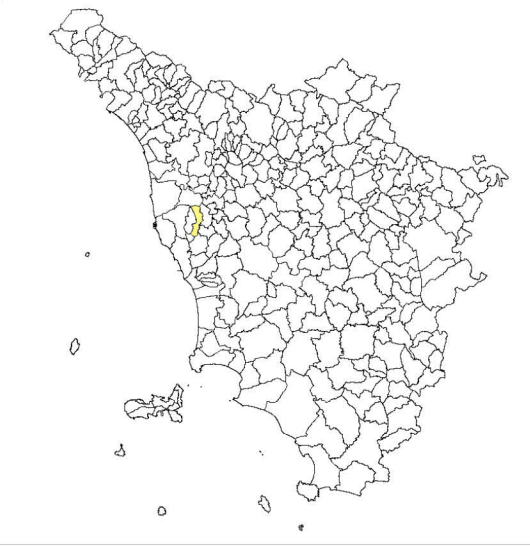
# MICROZONAZIONE SISMICA di livello 2

## Carta delle indagini

Scala 1:10.000

Regione Toscana

Comune di Crespina Lorenzana

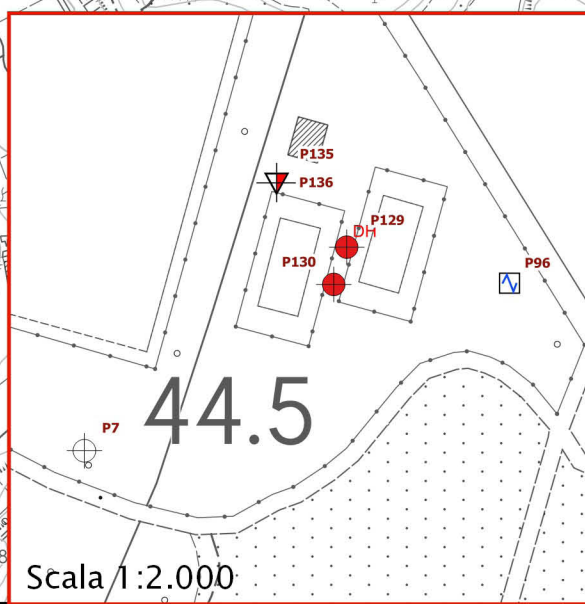
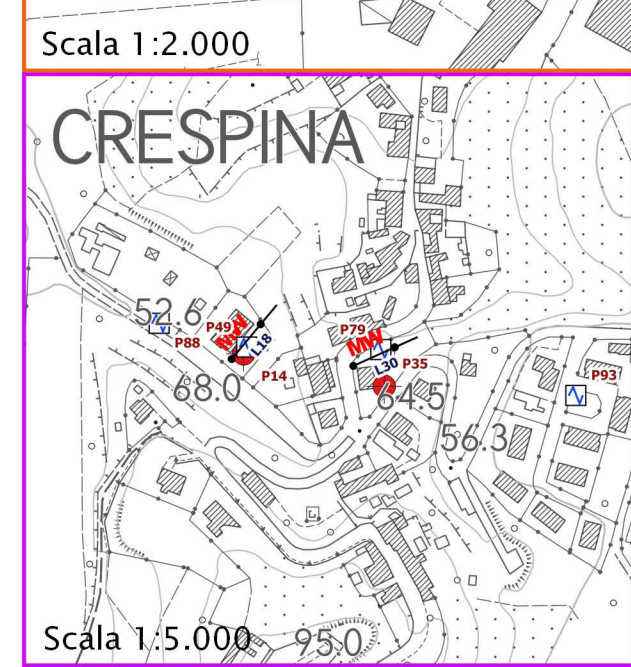
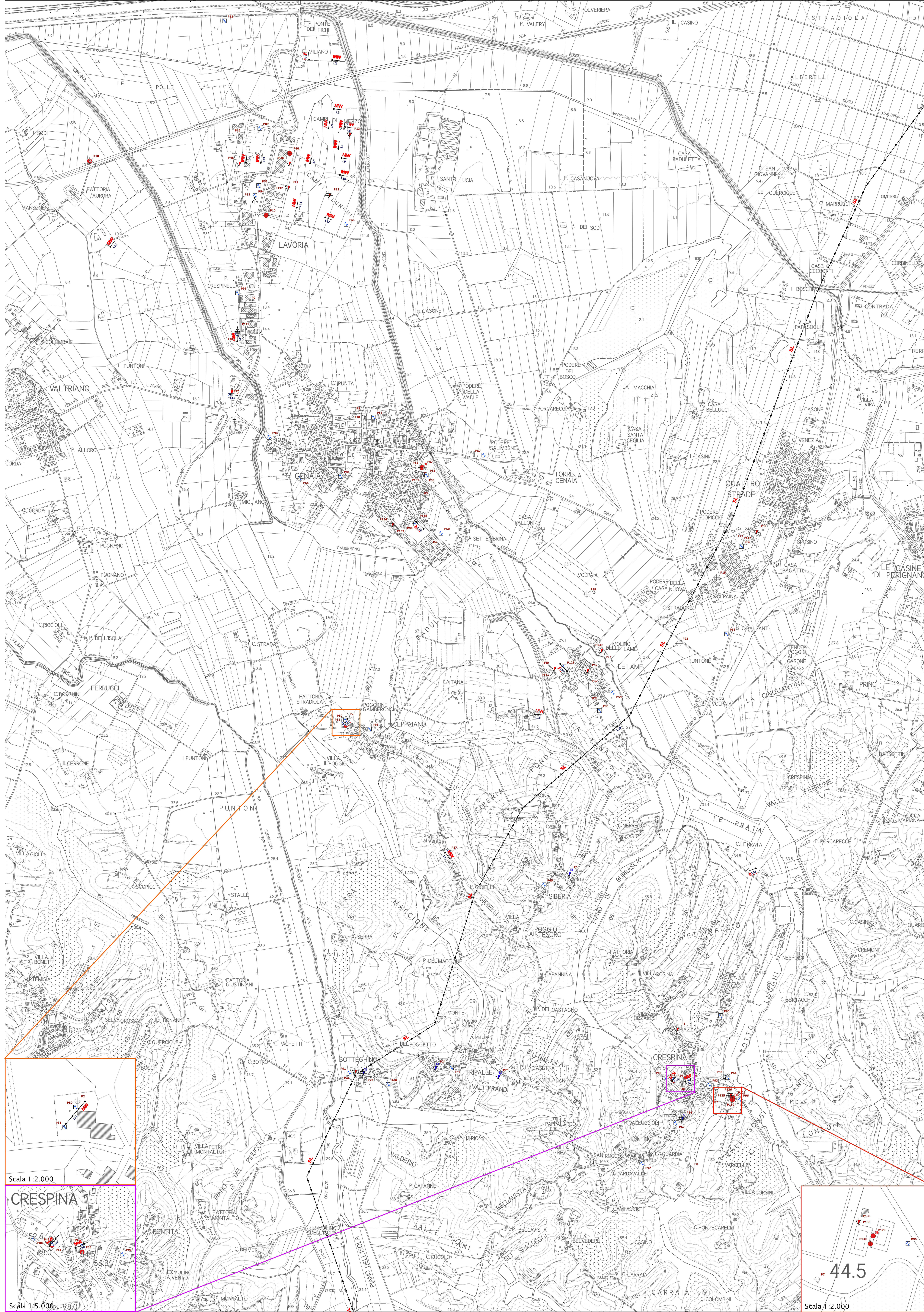


Regione Toscana Servizio Sismico Regionale Comune di Crespina Lorenzana	Soggetto Realizzatore GEOPROGETTI Studio Associato Regione Toscana Servizio Sismico Regionale Comune di Crespina Lorenzana	Data: 31.07.2022
---	--	---------------------

### Legenda

- CPT - Prova penetrometrica statica con punta meccanica (CPT)
  - DH - Prova sismica in foro tipo Downhole
  - DN - Prova penetrometrica dinamica media
  - DS - Prova penetrometrica dinamica super pesante
  - HVS - Stazione microtremore a stazione singola
  - S - Sondaggio a carotaggio continuo
  - SD - Sondaggio a distruzione di nucleo
  - ESAC - Misure di microtremori in array bidimensionale
- 
- ERT - Tomografia elettrica
  - MASW
  - SR - Profilo sismico a rifrazione
  - SEV - Sondaggio elettrico verticale
  - SL - Sismica a riflessione

Quadrante settentrionale - area di Crespina



Quadrante meridionale - area di Lorenzana

