

Comune di  
**Crespina Lorenzana**  
Provincia di Pisa

# NUOVO PIANO STRUTTURALE





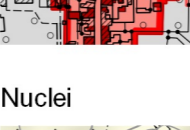

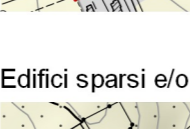






Comune di Crespina Lorenzana



QUADRANTE NORD  
CRESPINA

QUADRANTE SUD  
LORENZANA

**Quadro conoscitivo**  
Caratteri degli insediamenti storici e beni storico-culturali  
(scala 1:10.000)

-  Confine comunale
-  Aggiornamento speditivo del sedime degli edifici  
(Fonte: Agenzia delle Entrate Catasto 2021)
- Caratteri degli insediamenti storici e beni storico-culturali**
- Centri**
-  di crinale
-  originali dall'insediamento in villa
-  di pianura e/o fondovalle originati dal crociale o lungo strada
- Nuclei**
-  di crinale
-  lungo strada
- Edifici sparsi e/o isolati**
-  Edifici in contesti rurali
-  Edifici in contesti urbani
- Edifici qualificanti gli insediamenti**
-  Ville - fattorie e relativi contesti
-  Beni storico culturali diffusi
-  Edifici isolati di carattere storico monumentale
-  Beni architettonici vincolati (Parte II del DLgs 42/2004)



Lorenzana



La Casa

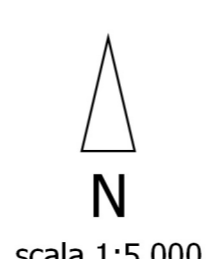
Colle Alberti



Tremoleto



ORTOFOTO AGEA  
Anno 2019  
WMS Geoscopio  
Regione Toscana



scala 1:5.000