














Comune di
Crespina Lorenzana
Provincia di Pisa

NUOVO PIANO STRUTTURALE

Comune di Crespina Lorenzana



Quadro conoscitivo
Rete della mobilità e percorsi
(scala 1:10.000)

-  Confine comunale
-  Aggiornamento speditivo del sedime degli edifici
(Fonte: Agenzia delle Entrate Catasto 2021)
-  Insediamenti a carattere prevalentemente residenziale
- Classificazione delle strade (DPR 459/1992)**
-  Strade extraurbane principali (tipo B)
-  Strade extraurbane secondarie (tipo C)
-  Strade urbane di quartiere (tipo E)
-  Strade locali (tipo F)
-  Altre strade
-  Sentieri e strade bianche
-  Mobilità lenta (ciclabile e pedonale)
-  Perimetro dei centri abitati
- Altre infrastrutture per la mobilità**
-  Parcheggi e aree di sosta
-  Distributori di carburante

QC.
7a



scala 1:10.000