



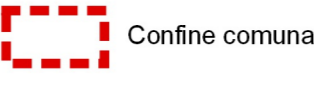
NUOVO PIANO OPERATIVO

 Comune di Crespina Lorenzana



QC. I.1a


 (scala 1:10.000)

 **Confine comunale**


 Aggiornamento spedito dal sodime degli edifici


(Fonte: Agenzia delle Entrate Catasto 2021)


Ricognizione degli insediamenti storici


 **Numero identificativo dell'edificio**


Classificazione degli edifici


 **Edifici monumentali e beni culturali (1a)**

 **Edifici con elevata qualificazione architettonica e tipologica (1b)**


 **Edifici con caratteri storico - tipologici (2 - NR)**


 **Edifici di caratterizzazione ambientale e paesaggistica degli insediamenti (3)**


 **Edifici allo stato di rudere (R)**


 **Edifici trasformati, privi di qualità e caratteri storici (0)**

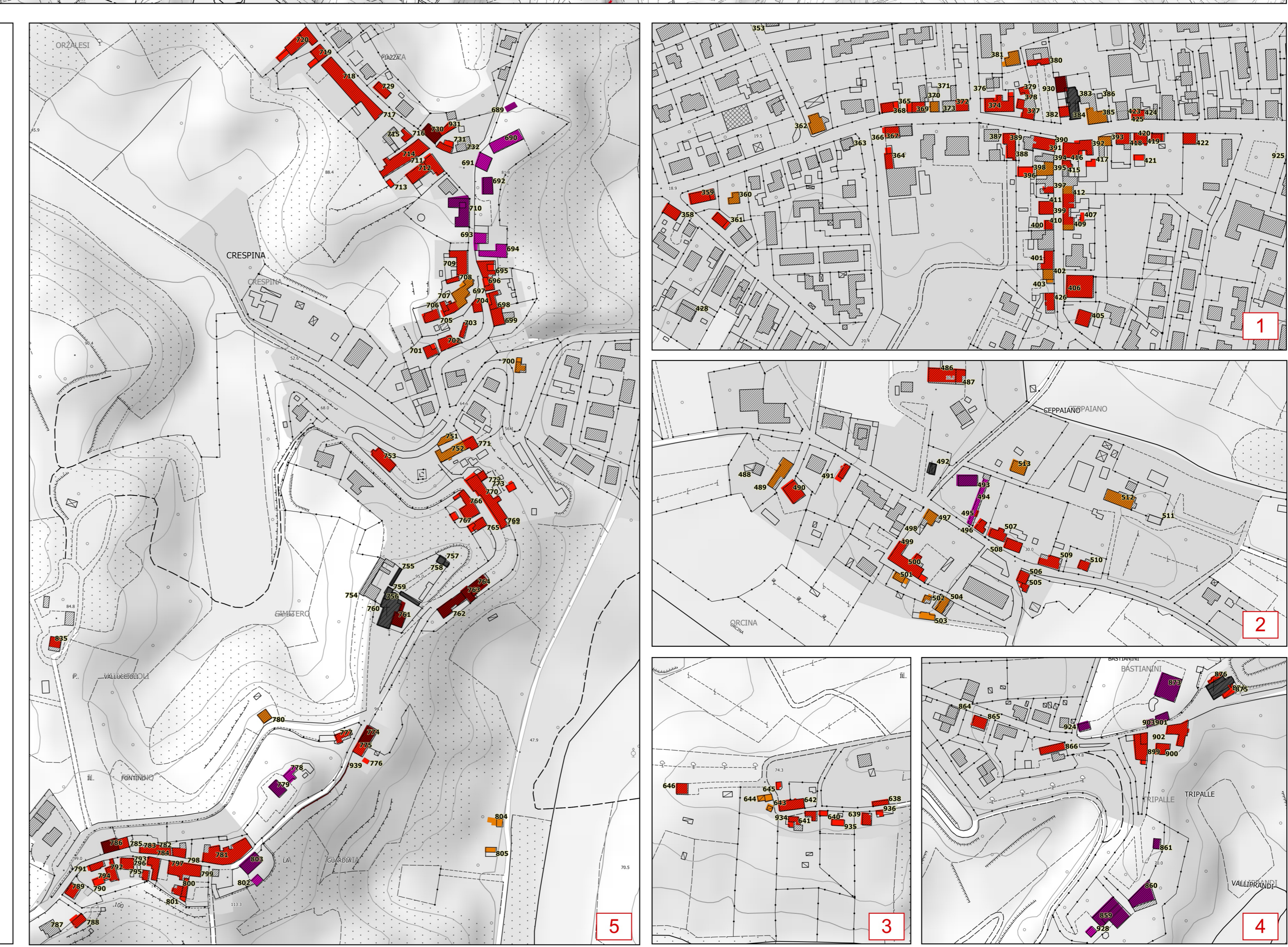
Ville fattorie

 **Villa - fattoria di valore architettonico (1V)**

 **Altri edifici e manufatti di impianto storico (2V)**

 **Edifici e manufatti trasformati, privi di interesse e valore (3V)**

 **Quadri di dettaglio**



N

 scala 1:10.000