

Comune di
Crespina Lorenzana
Provincia di Pisa

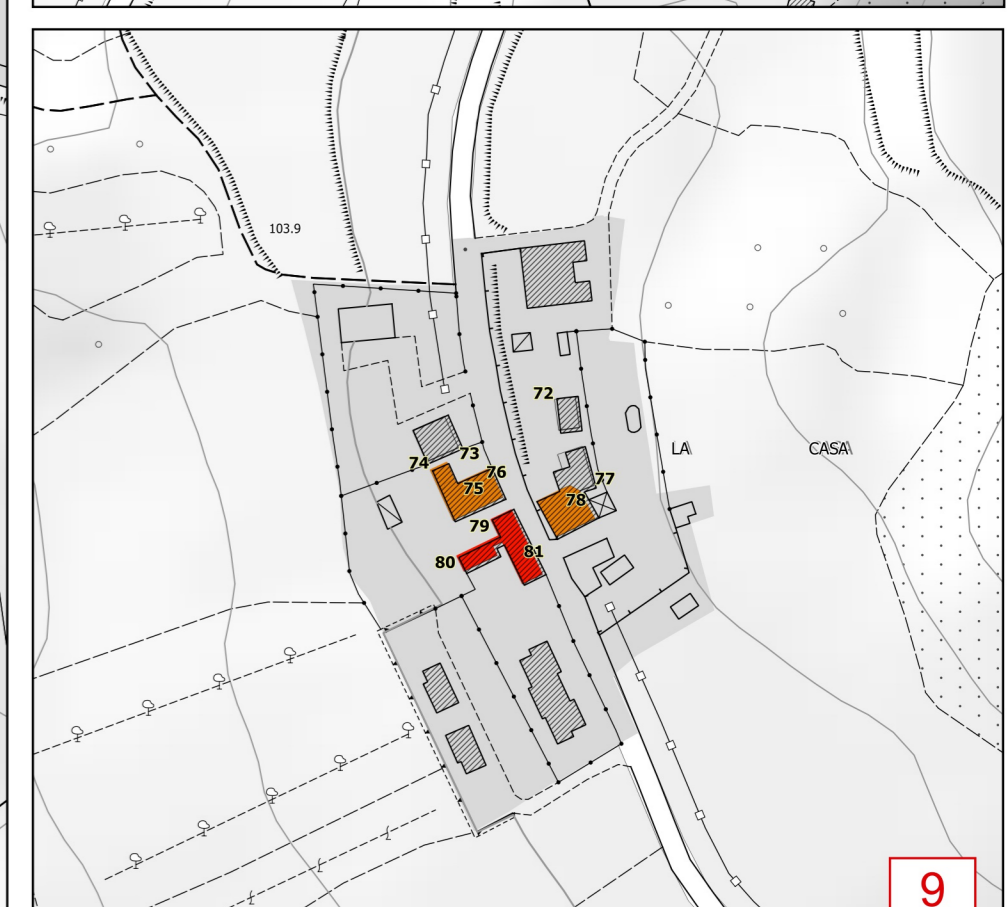
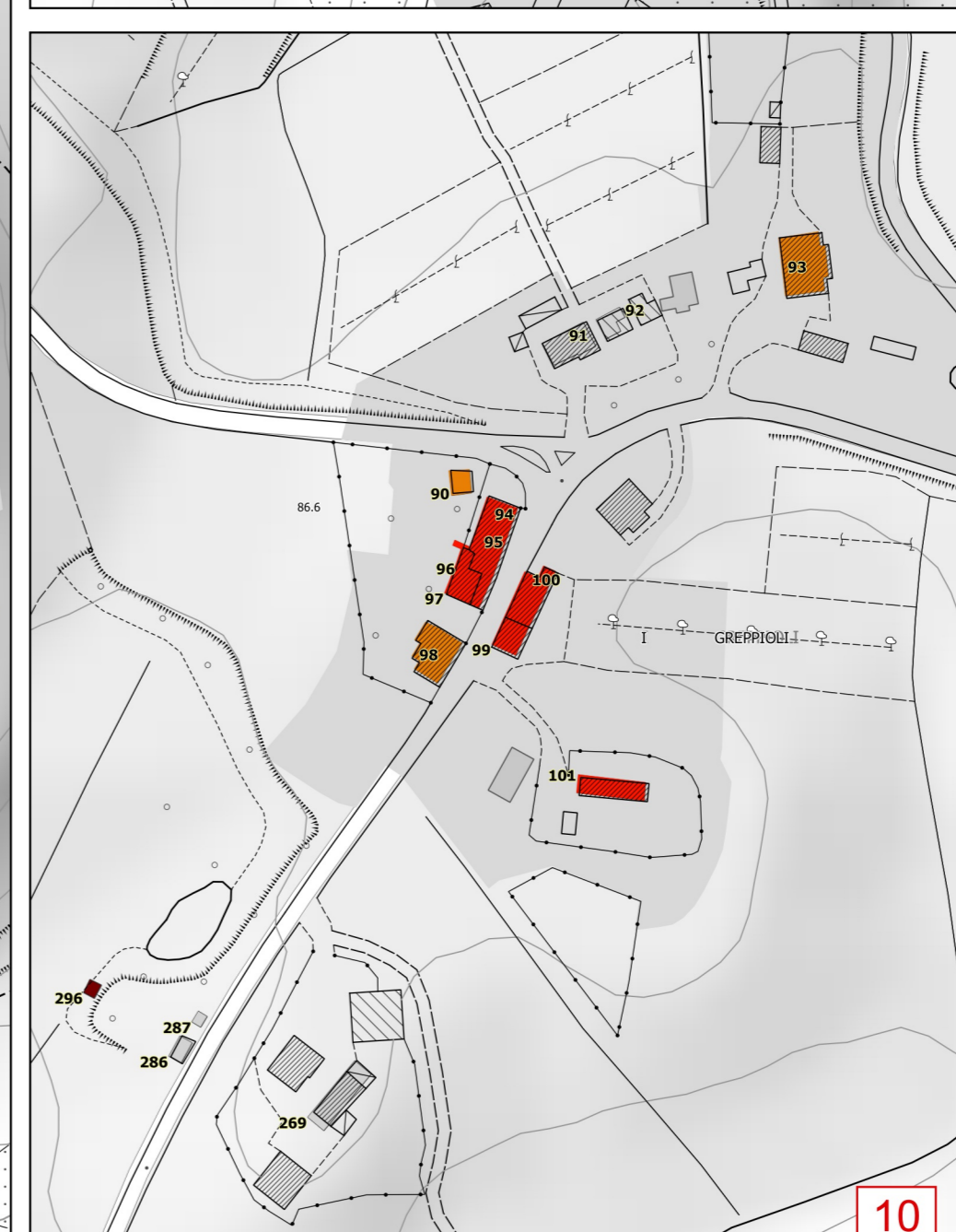
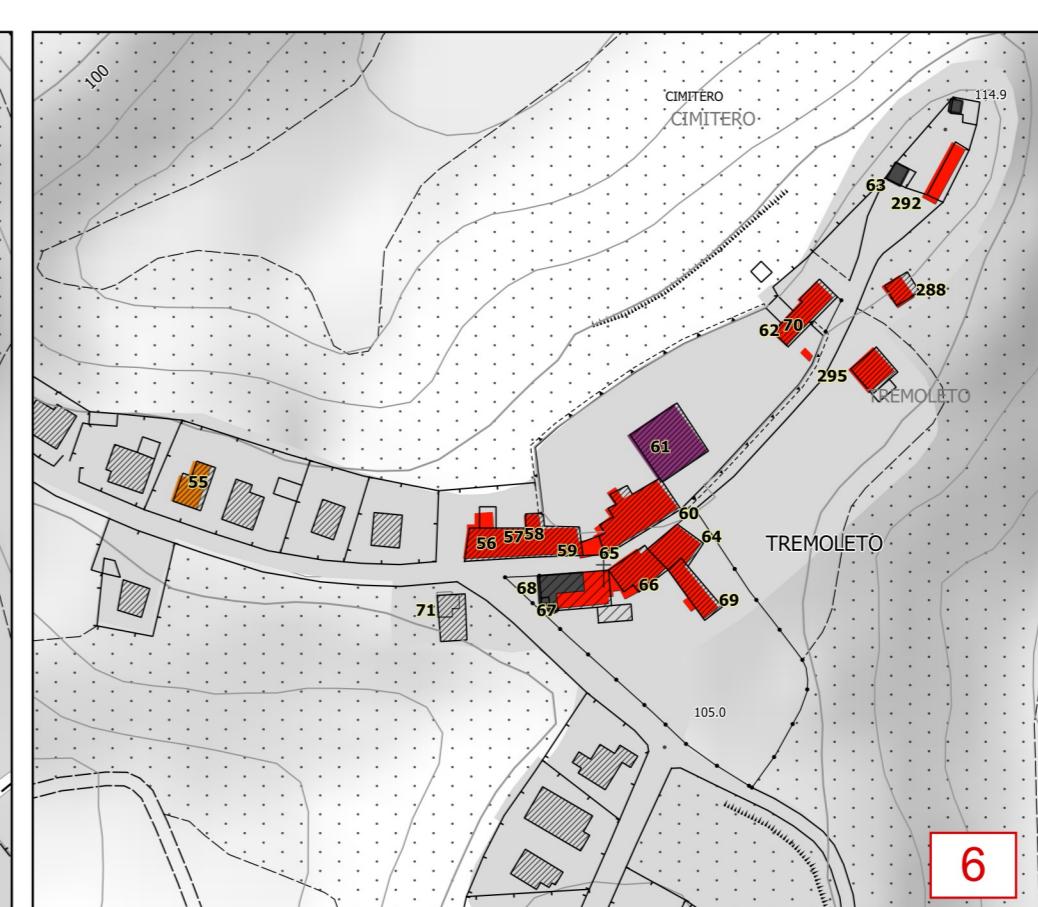
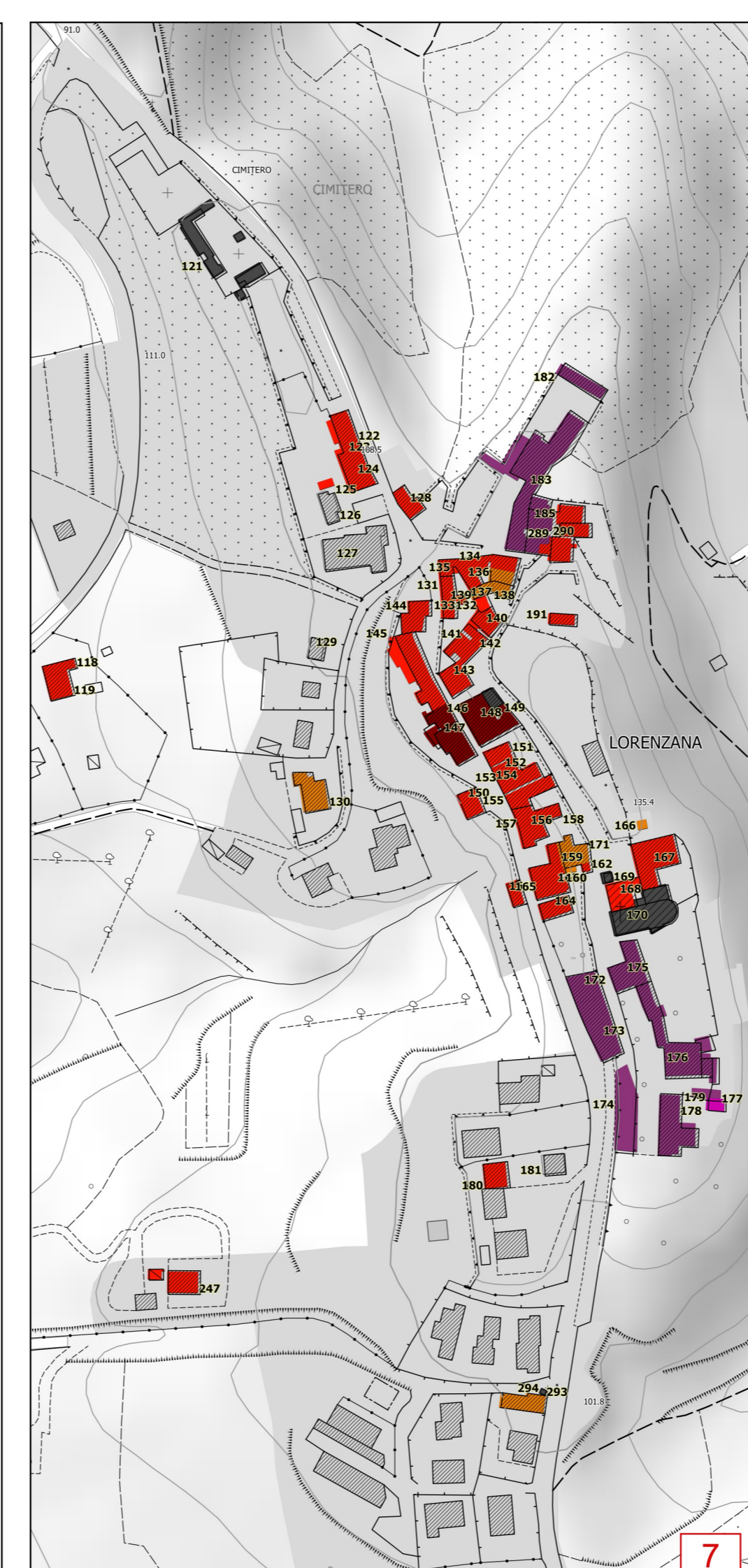
NUOVO PIANO OPERATIVO

Comune di Crespina Lorenzana



Quadro conoscitivo
Riconoscimento degli insediamenti storici

- Confine comunale
- Aggiornamento spedizio dei sodime degli edifici (Fonte: Agenzia delle Entrate Catasto 2021)
- Riconoscimento degli insediamenti storici**
- Numero identificativo dell'edificio
- Classificazione degli edifici**
- Edifici monumentali e beni culturali (1a)
- Edifici con elevata qualificazione architettonica e tipologica (1b)
- Edifici con caratteri storico - tipologici (2 - NR)
- Edifici di caratterizzazione ambientale e paesaggistica degli insediamenti (3)
- Edifici allo stato di rudere (R)
- Edifici trasformati, privi di qualità e caratteri storici (0)
- Vile fattorie**
- Vile - fattoria di valore architettonico (1V)
- Altri edifici e manufatti di impianto storico (2V)
- Edifici e manufatti trasformati, privi di interesse e valore (3V)
- Quadri di dettaglio



N
scala 1:10.000

QC.
I.1b

(scala 1:10.000)