

Comune di
Crespina Lorenzana
Provincia di Pisa

NUOVO PIANO STRUTTURALE










Comune di Crespina Lorenzana

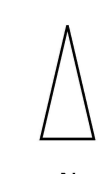


Quadro degli aspetti idraulici
Proposta di aggiornamento del PGRA
Ortofoto

QG.
III.6a

Legenda

-  Reticolo idrografico L.R. 79/12
-  Limiti Amministrativi
-  Area di pericolosità derivante dallo scolmatore d'Arno (Reticolo principale di PGRA)
-  Limite area di pericolosità P2 scolmatore (P2 reticolo principale)
-  Pericolosità idraulica da PGRA
-  P1
-  P2
-  P3
-  Ortofoto Regione Toscana 2019 (geoscopio wms)



scale 1:10.000