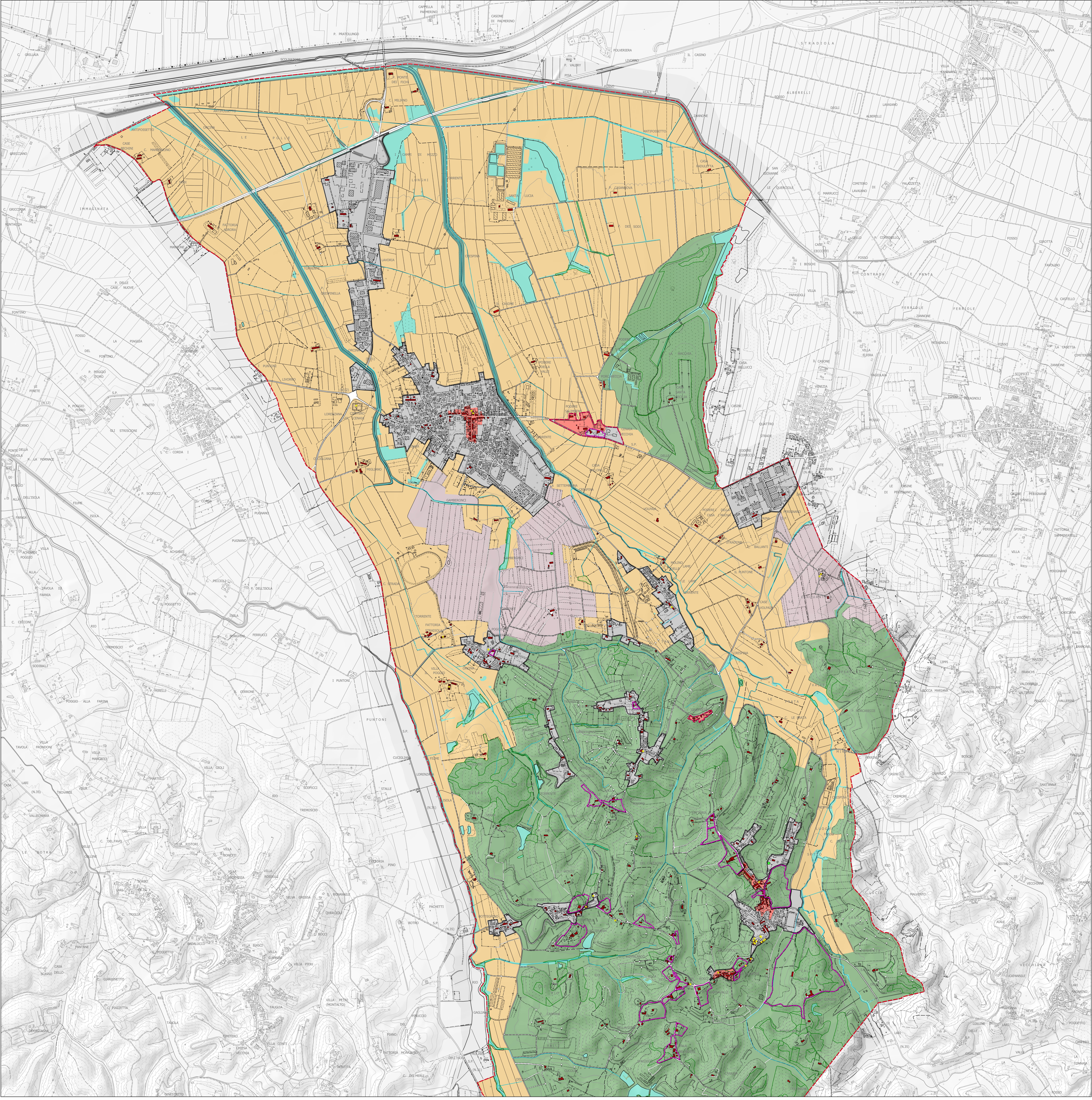

Comune di
Crespina Lorenzana
Provincia di Pisa

NUOVO PIANO STRUTTURALE

Comune di Crespina Lorenzana

Quadro progettuale

Statuto del territorio

Invarianti Strutturali e altri riferimenti statutari

QP
1a

5. MORFOTIPO INSEDIATIVO POLICENTRICO A MAGLIA DEL PAESAGGIO STORICO COLLINARE

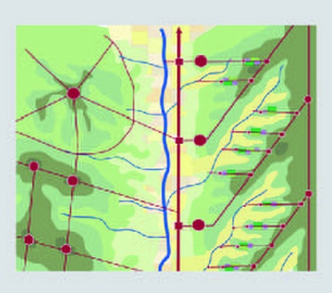

Il sistema insediativo policentrico a maglia del paesaggio storico collinare è costituito da insediamenti collinari di origine medievale che si posizionano lungo la viabilità di crinale longitudinale che segue l'andamento morfologico nord-ovest/sud-est delle colline plioceniche. Questi centri sono relazionati tra loro da una viabilità trasversale principale e da rapporti reciproci di intervisibilità. Le relazioni con il sistema agrario circostante sono assicurate dal sistema delle ville fattoria.

ARTICOLAZIONE TERRITORIALE 5.2 - 5.3 - 5.13

CARTA DELLE FIGURE COMPONENTI I MORFOTIPI INSEDIATIVI

5.2 Sistema reticolare delle colline pisane e livornesi

Si tratta di un sistema insediativo storico costituito da borghi e piccoli e medi centri, sorti generalmente lungo la viabilità principale di crinale che segue l'andamento morfologico nord-ovest/sud-est delle colline plioceniche, e che costituisce un carattere identitario ancora riconoscibile. A seconda della densità dell'insediamento rurale storico e del tipo di colture che caratterizzano i rilievi collinari, la consistenza della maglia viaria che connette i centri si dirada o si infittisce.

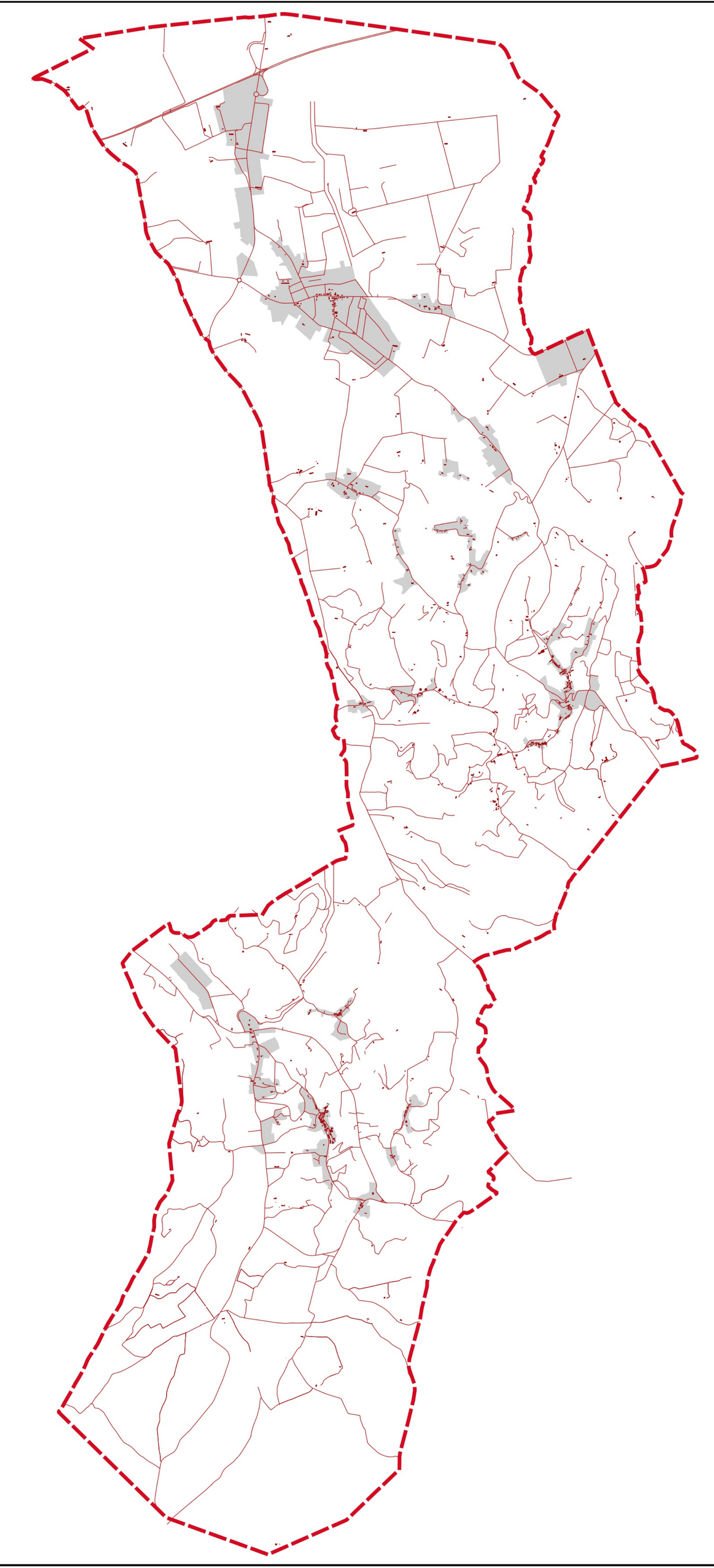

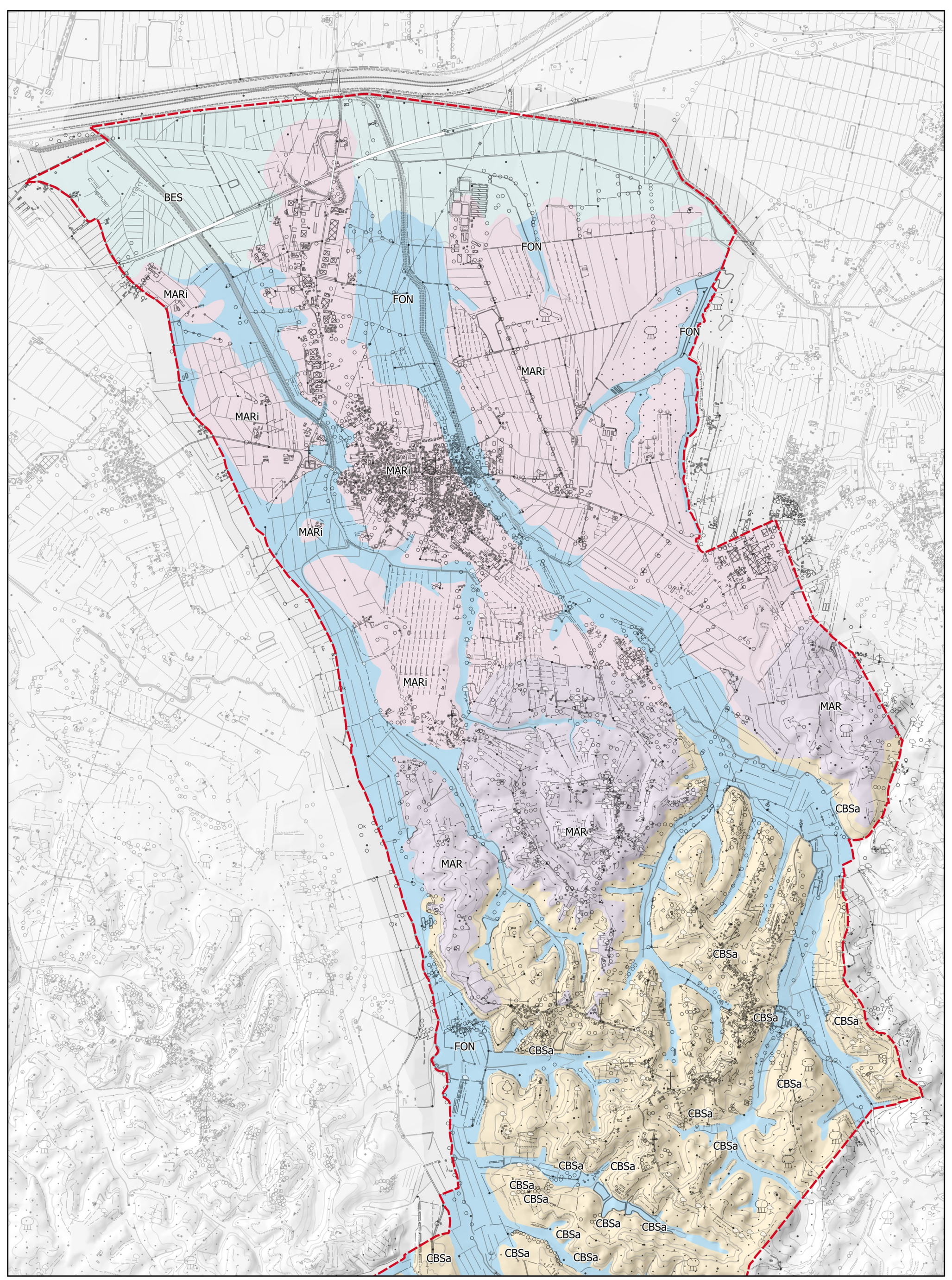

INVARIANTI STRUTTURALI

Invariante I – I caratteri idrogeomorfologici dei bacini idrografici e dei sistemi morfogenetici

- BES Morfotipo I.a Bacini di esondazione
- FON Morfotipo I.b Fondovalle
- MAR Morfotipo I.c Margine
- MARi Morfotipo I.d Margine inferiore
- CBSa Morfotipo I.e Collina dei bacini neo-quaternari, sabbie dominanti
- CBAg Morfotipo I.f Collina dei bacini neo-quaternari, argille dominanti

Invariante III – Il carattere policentrico dei sistemi insediativi, urbani e infrastrutturali

- III.a Morfotipo insediativo policentrico a maglia del paesaggio storico collinare (Figura del Sistema reticolare delle colline pisane e livornesi)

III.b Altre componenti che concorrono alla configurazione del morfotipo insediativo

- Centri, nuclei e agglomerati di impianto storico
- Edifici e beni di rilevante valore architettonico e monumentale
- Ville – fattorie di impianto storico
- Edificato sparso e isolato di impianto storico

Invariante II e IV - I caratteri ecosistemici e agro-forestali del paesaggio (agro-ecosistemi)

- II-IV.a Ecosistemi ripariali (arborei, arbustivi ed erbacei), lacustri e palustri
- II-IV.b Agroecosistemi intensivi delle monocolture cerealicole su colline plioceniche (seminativi semplificati di pianura o fondovalle)
- II-IV.c Agroecosistemi a dominanza di seminativi di pianura alluvionale (seminativi semplici a maglia medio-ampia di impronta tradizionale)
- II-IV.d Agroecosistemi intensivi della viticoltura specializzata (viticoltura specializzata)
- II-IV.e Mosaici agricoli collinari (seminativo e oliveto prevalenti di collina)
- II-IV.f Mosaici agroforestali collinari, talora a prevalenza delle matrici forestali (mosaico colturale boscato)

ALTRI RIFERIMENTI E CONTENUTI STATUTARI

- Perimetro del territorio urbanizzato
- Perimetro dei nuclei rurali
- Sistema idrografico regionale (reticolo principale e secondario)
- Patrimonio naturalistico e ambientale. Habitat di interesse comunitario
- Patrimonio naturalistico e ambientale. Alberi monumentali
- Patrimonio naturalistico e ambientale. Geositi puntuali
- Confine comunale
- Aggiornamento speditivo del sedime degli edifici (Fonte: Agenzia delle Entrate Catasto 2021)

N

scala 1:10.000